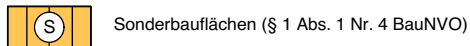


### Planzeichenlegende

#### Darstellungen in der Planzeichnung im Bereich der Änderung

##### Art der baulichen Nutzung (§ 5 Abs. 2 Nr. 1 BauGB)




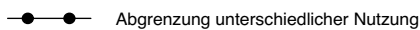
##### Grünflächen (§ 5 Abs. 2 Nr. 5 BauGB)



##### Flächen für die Landwirtschaft und Wald (§ 5 Abs. 2 Nr. 9 BauGB)



##### Sontige Planzeichen



## Stadt Rheinsberg

Räumlicher Teilflächennutzungsplan der Planungsgemeinschaft Zechlin - Änderung im Bereich südlich des Großen Zechliner Sees in den OT Flächen Zechlin und Kagar

Entwurf Stand Januar 2018

Fassung für die frühzeitigen Beteiligungsverfahren

Projekt Nr.: RB 586  
 Maßstab: 1 : 5.000  
 Stand: Januar 2018  
 Bearb.: Dipl.-Ing. Jörg W. Lewin  
 zul. bearbeitet: 19.01.2018

Stadt Rheinsberg • Seestraße 21 • 16831 Rheinsberg

Bearbeitung durch:

Plankontor Stadt und Land GmbH

Am Born 6b  
 22765 Hamburg  
 Karl-Marx-Str.90/91  
 16816 Neuruppin

Tel.: 040-298120990  
 Fax: 040-2981209940  
 Tel.: 03391-458180  
 Fax: 03391-458188

Web: www.plankontor-stadt-und-land.de  
 Mail: info@plankontor-hh.de  
 Mail: info@plankontor-np.de

